

A photograph of a flooded street in Eindhoven. In the foreground, a man is floating on his back in the dark, rippling water. The background shows a street with a traffic light, a red bus, and buildings, all partially submerged. A semi-transparent white box is overlaid on the left side of the image, containing text.

Welkom

WaterPlatformBrabant

Stedelijk waterbeheer Eindhoven

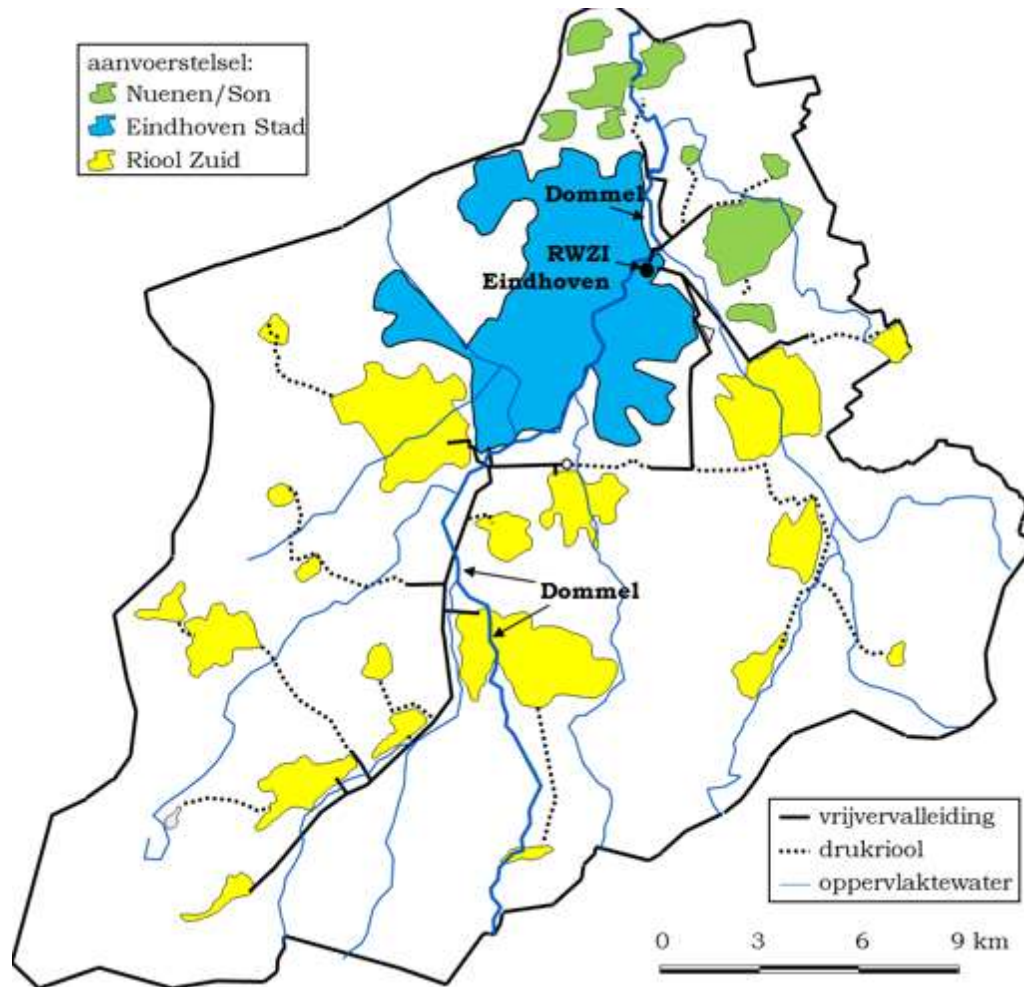
Michiel Bosch

9 februari 2023

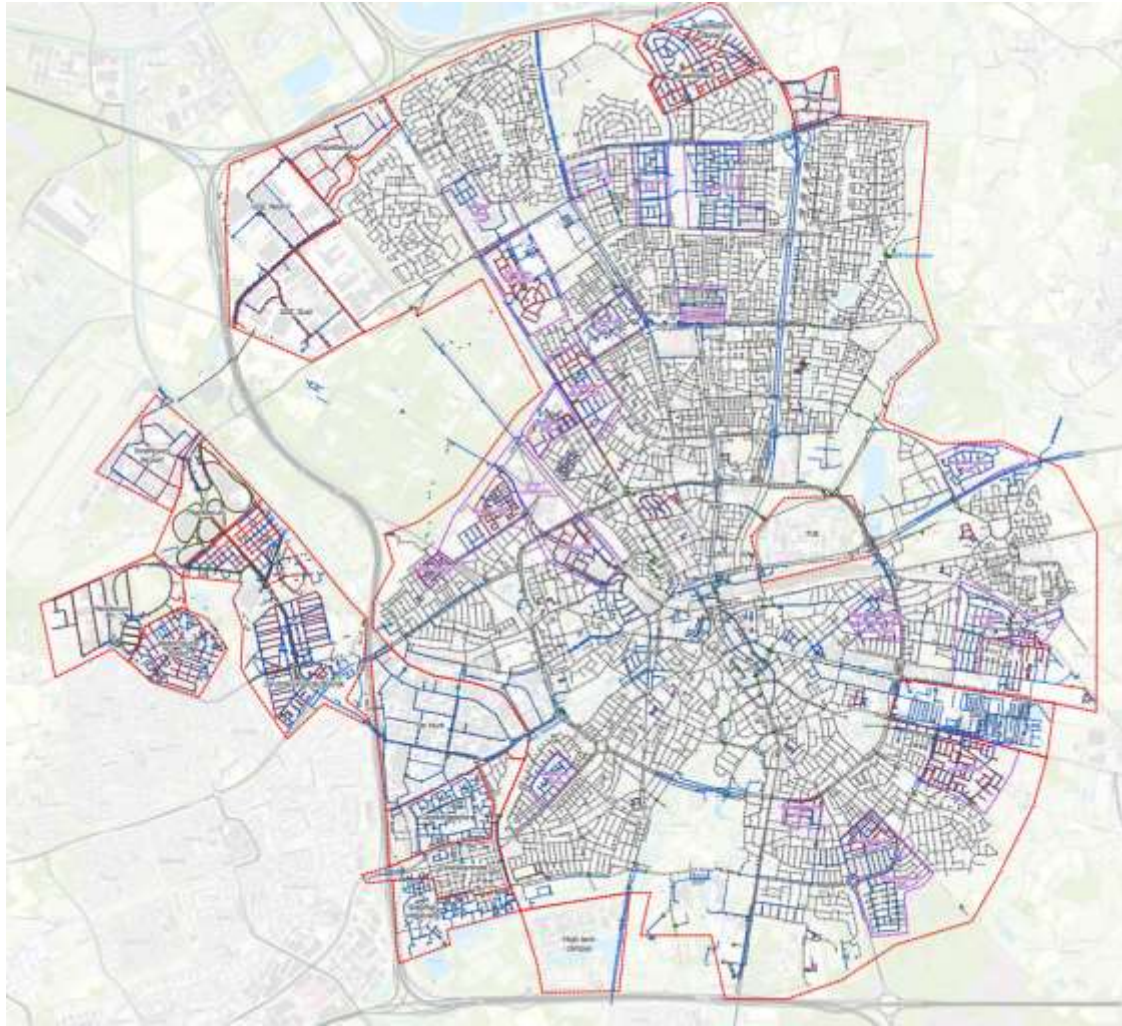
Inhoud

- **Inleiding (2 min)**
 - Politiek
 - Organisatie
- **Gemeentelijk beleid en uitgangspunten (3 min)**
 - Omgevingsvisie
 - Klimaatplan 2021-2025
 - Duurzaamheidspact
 - Handreiking circulaire openbare ruimte
- **Beleidsregels team Water (5 min)**
 - Water & KlimaatAdaptatie aanpak 2023-2026
 - Subsidie “duurzaam omgaan met hemelwater”
 - Ga je bouwen? Rekentool!
 - Afkoppelen hemelwater en 10% ontharden
 - Embassy of Water / UNalab
- **Metten en regelen stedelijk waterbeheer (20 min)**

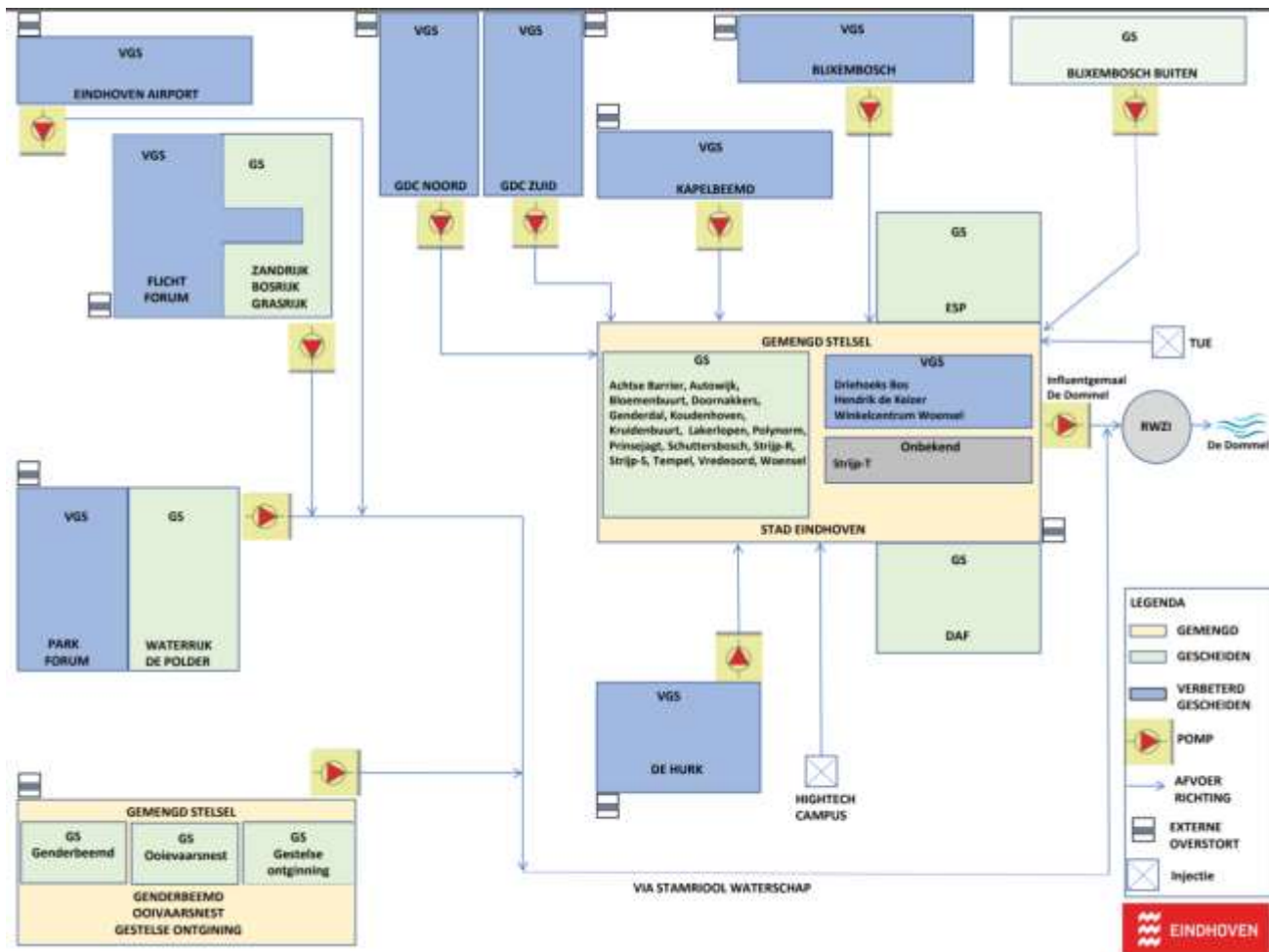
Afvoersysteem Eindhoven omgeving



Waterketen in Eindhoven



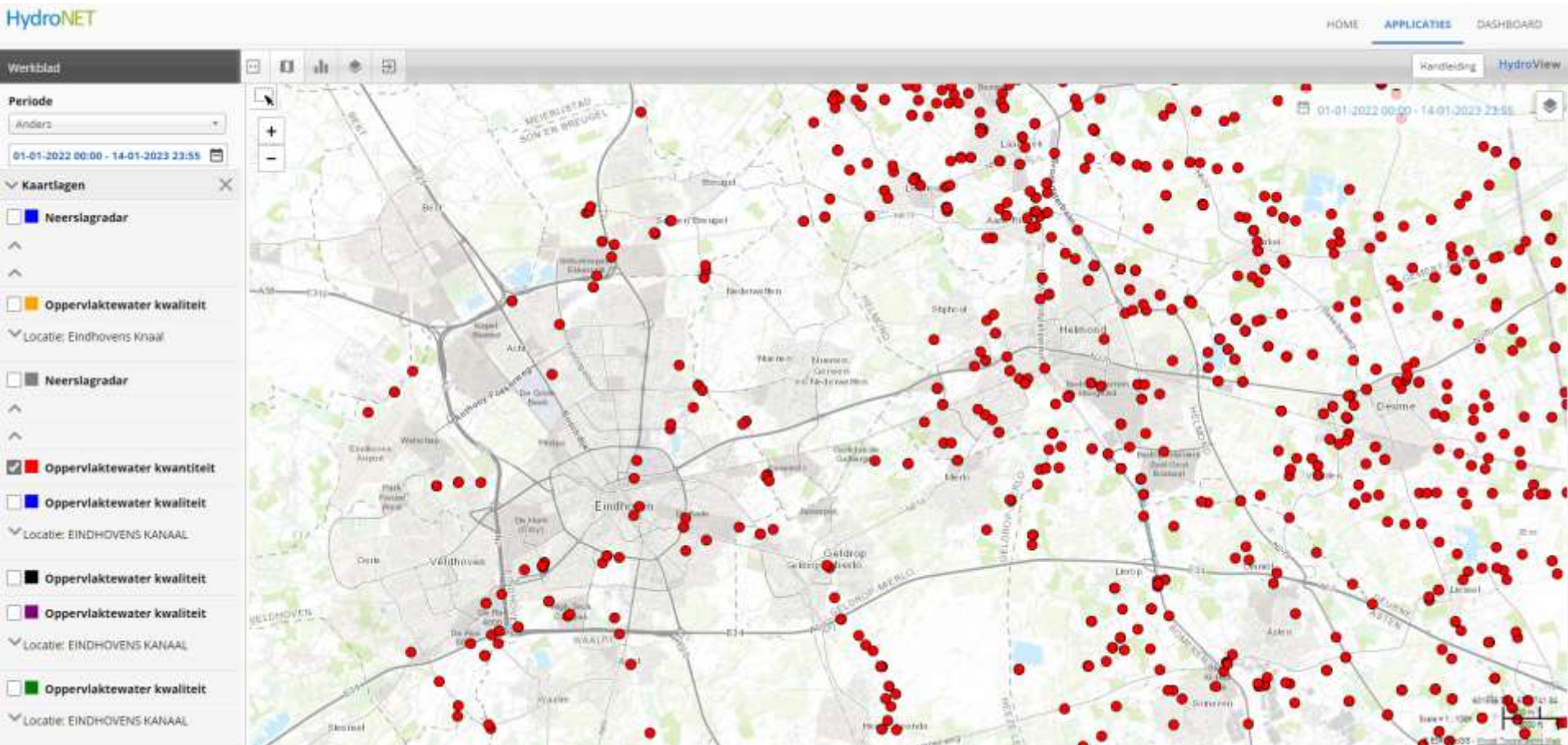
Waterketen in Eindhoven



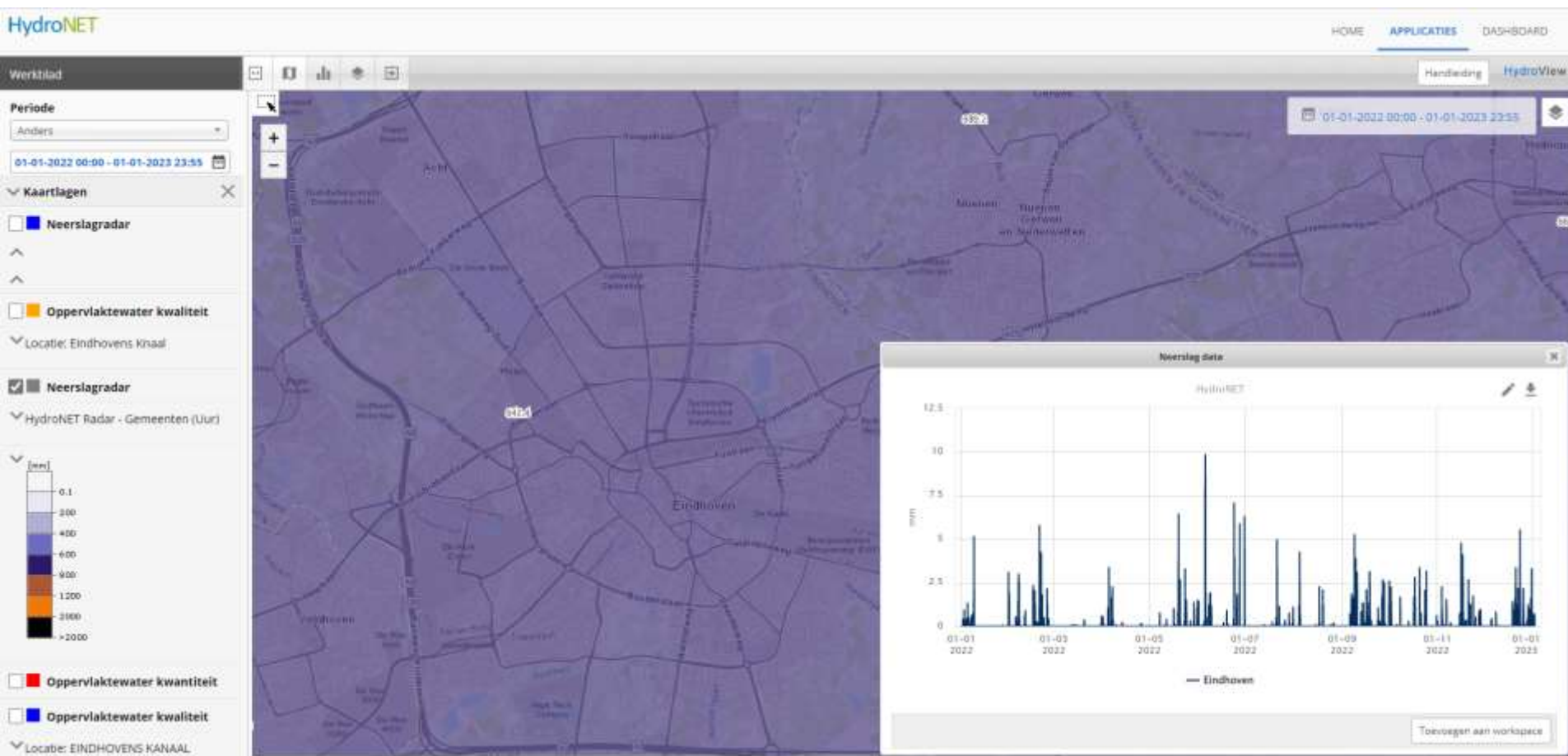
Meetlocaties Dommel



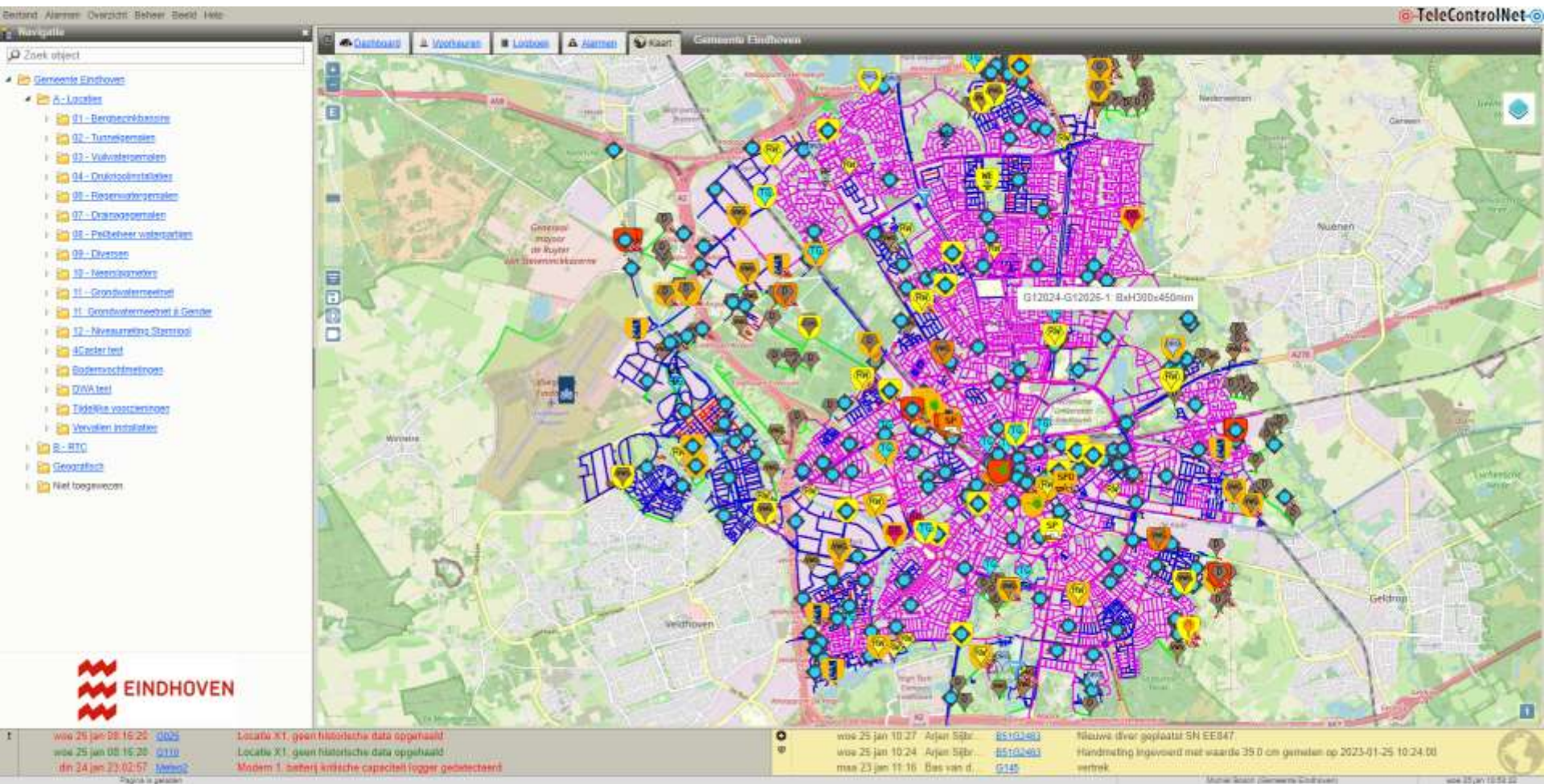
Meetlocaties (HydroNET portal)



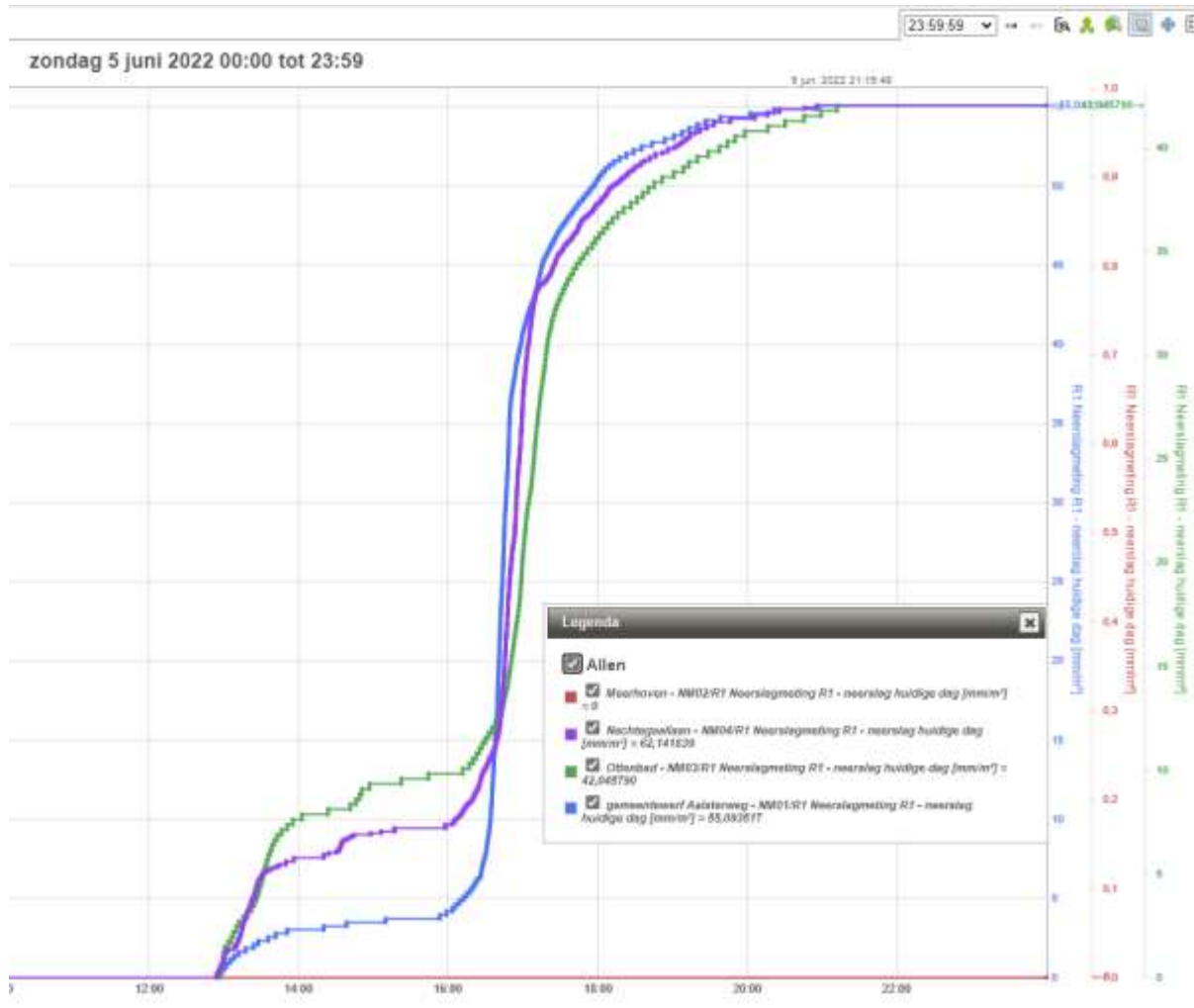
Meetlocaties (HydroNET portal)



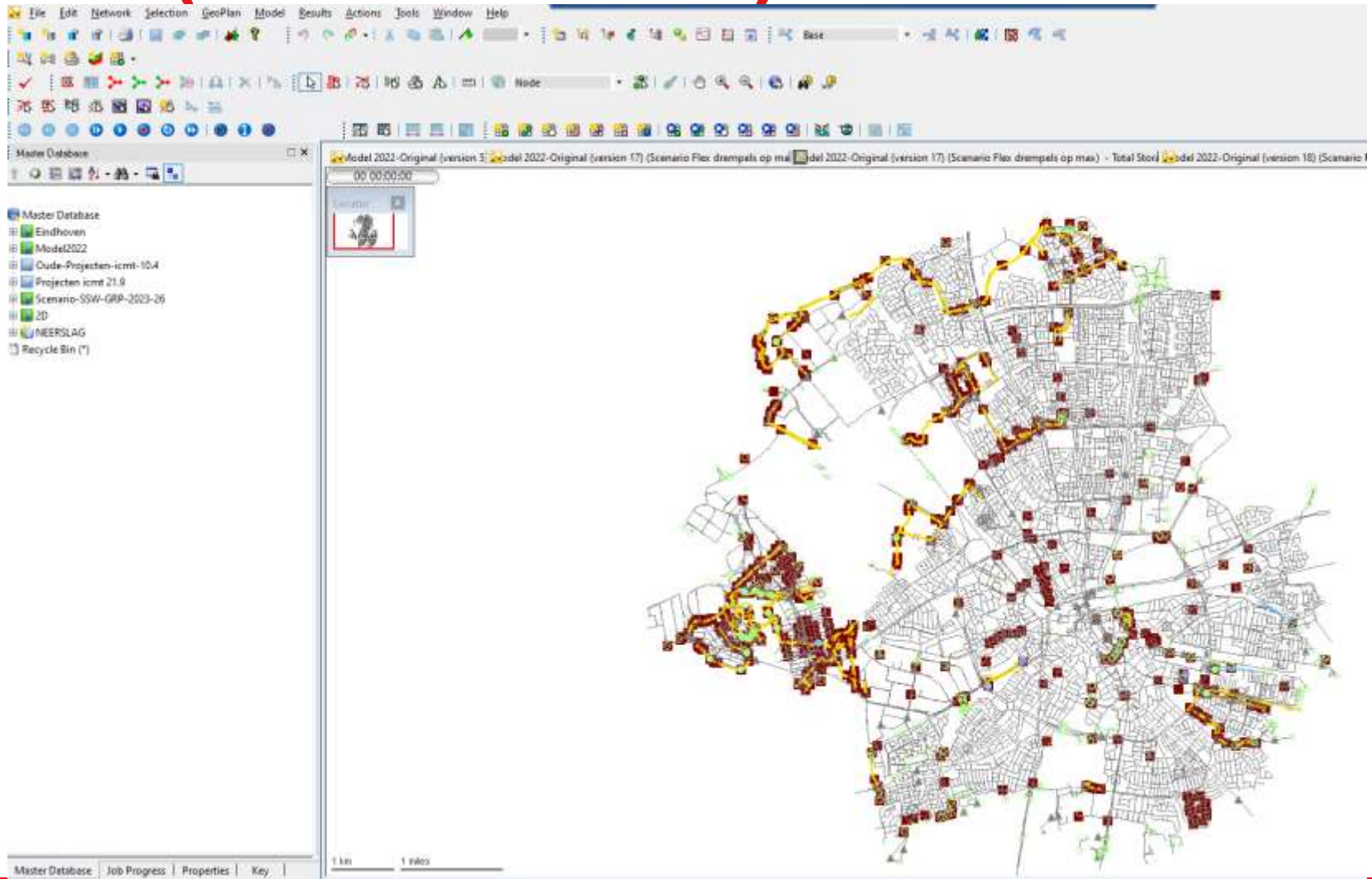
Meetlocaties stad (TCN)



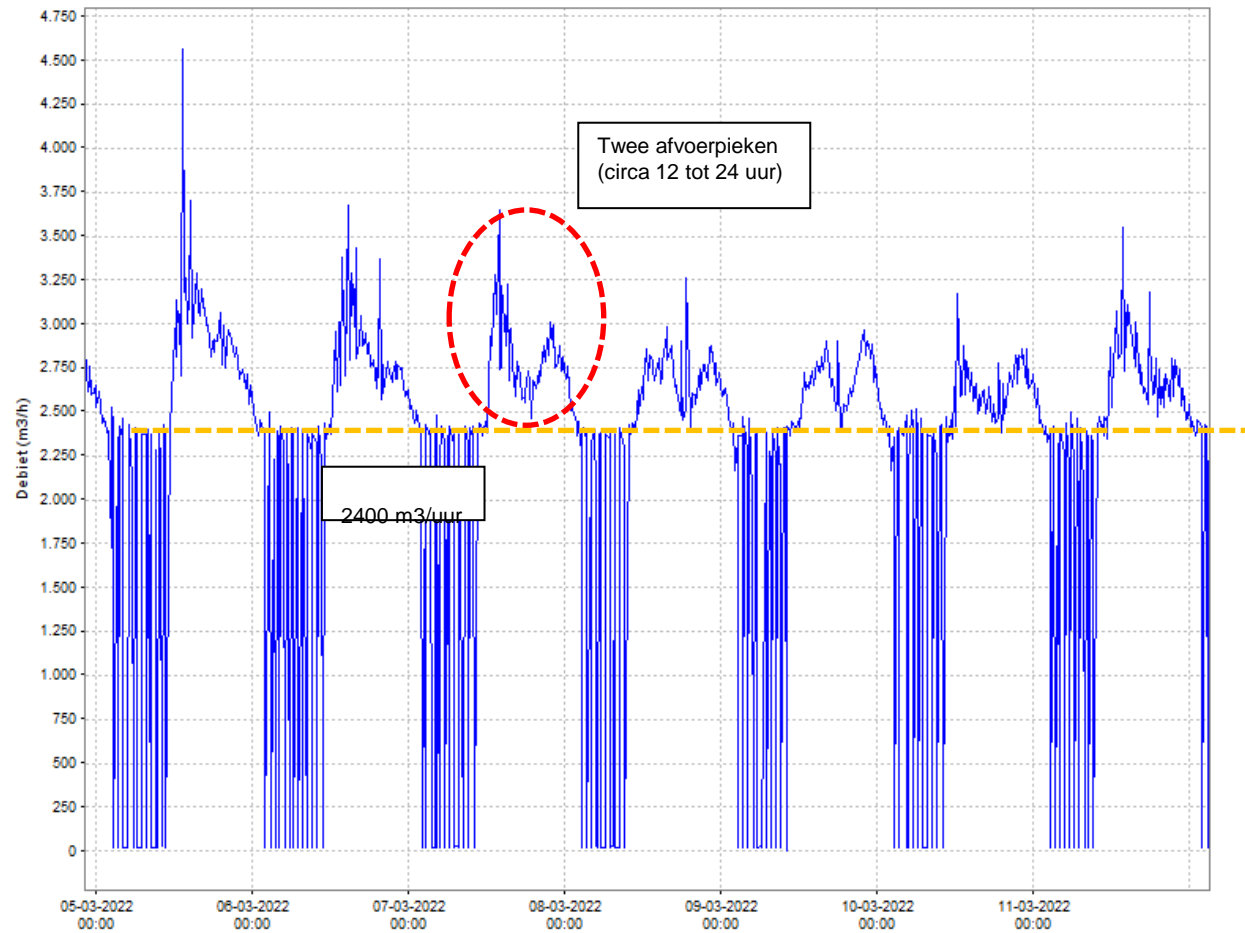
Meetlocaties stad (TCN)

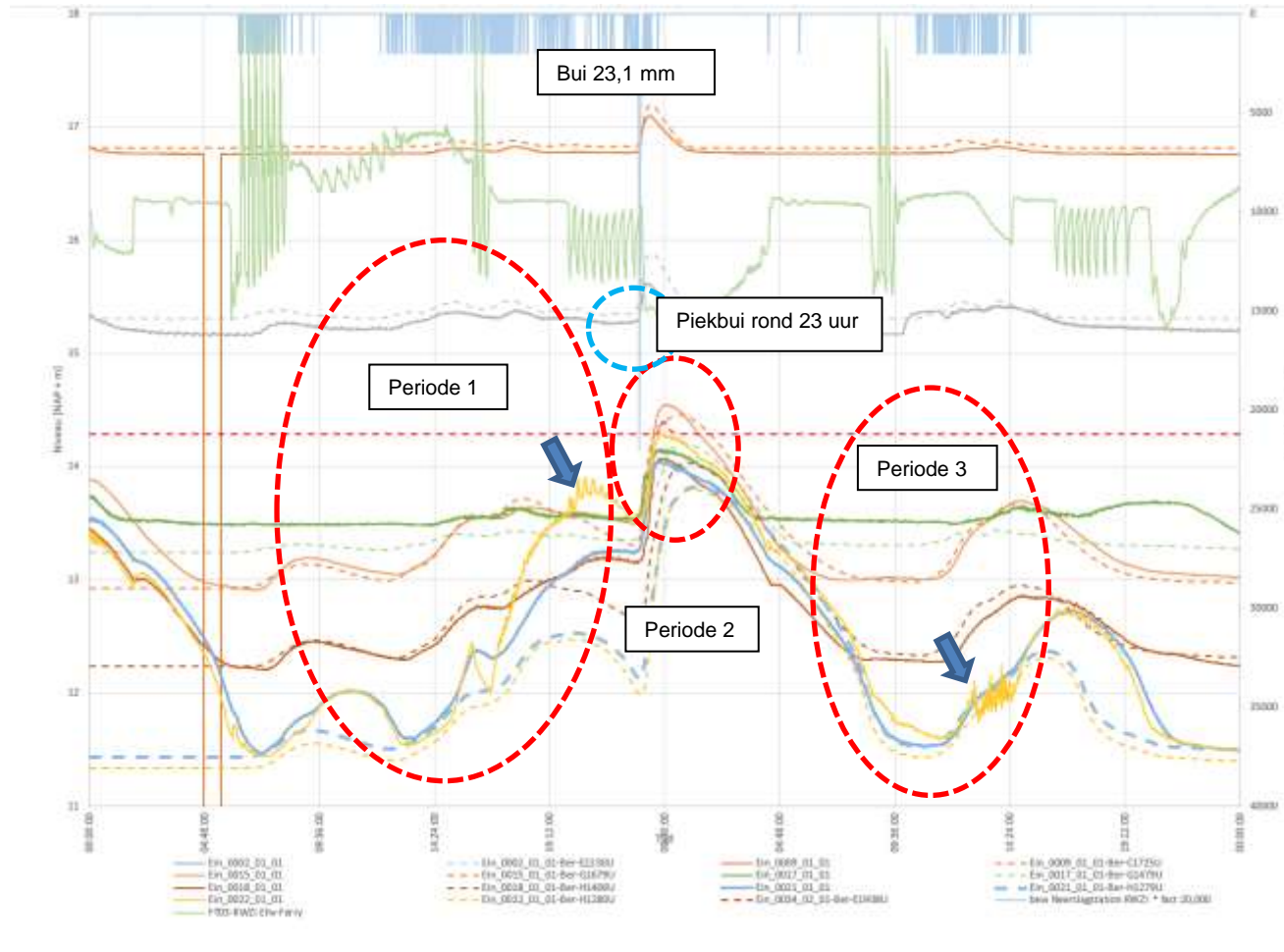


SSW (InfoWorks ICM)



SSW





Vervolg

- Grondwatermetingen en analyse centrum (KnoopXL)
- DWA-analyse (grote lozers en huishoudens)
- Beleidsplan gemeentelijke oppervlaktewateren / Recreatie in open water
- Kader Richtlijn Water (KRW) / Urban wastewater Treatment (najaar 2023)
- Klimaatverandering (stresstesten)

www.eindhovenduurzaam.nl

www.data.eindhoven.nl

www.storymaps.arcgis.com

www.broloket.nl

